





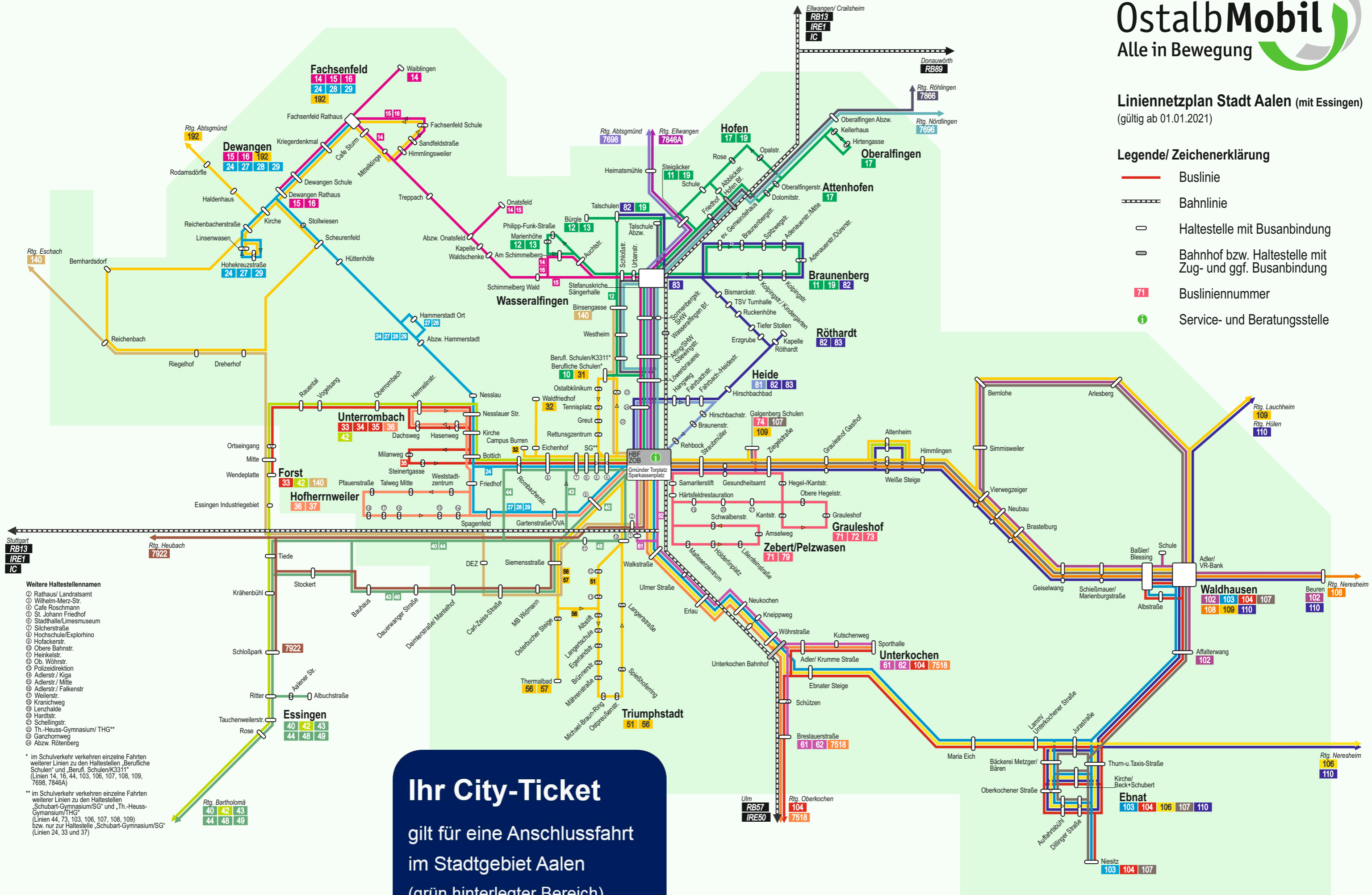


## Linienetzplan Stadt Aalen (mit Essingen)

(gültig ab 01.01.2021)

### Legende/ Zeichenerklärung

-  Buslinie
-  Bahnlinie
-  Haltestelle mit Busanbindung
-  Bahnhof bzw. Haltestelle mit Zug- und ggf. Busanbindung
-  Busliniennummer
-  Service- und Beratungsstelle



- Weitere Haltestellennamen**
- ② Rathaus/ Landratsamt
  - ① Wilhelm-Merz-Str.
  - ① Cafe Roschmann
  - ③ St. Johann Friedhof
  - ③ Stadthalle/Limesmuseum
  - ① Sicherstraße
  - ① Hochschule/Explorhino
  - ① Hofackerstr.
  - ① Obere Bahnstr.
  - ① Heinkelstr.
  - ① Ob. Wöhrstr.
  - ③ Polizeidirektion
  - ③ Adlerstr./ Kiga
  - ③ Adlerstr./ Mitte
  - ③ Adlerstr./ Falkenstr.
  - ① Weilerstr.
  - ③ Kranichweg
  - ③ Lenzhalde
  - ③ Hardtstr.
  - ③ Schellingstr.
  - ③ Th.-Heuss-Gymnasium/ THG\*\*
  - ③ Ganzhornweg
  - ③ Abzw. Röttenberg

\* im Schulverkehr verkehren einzelne Fahrten weiterer Linien zu den Haltestellen „Berufliche Schulen“ und „Beruf. Schulen/K3311“ (Linien 14, 16, 44, 103, 106, 107, 108, 109, 7698, 7846A)

\*\* im Schulverkehr verkehren einzelne Fahrten weiterer Linien zu den Haltestellen „Schubart-Gymnasium/SG“ und „Th.-Heuss-Gymnasium/THG“ (Linien 44, 73, 103, 106, 107, 108, 109) bzw. nur zur Haltestelle „Schubart-Gymnasium/SG“ (Linien 24, 33 und 37)

**Ihr City-Ticket**  
gilt für eine Anschlussfahrt  
im Stadtgebiet Aalen  
(grün hinterlegter Bereich)